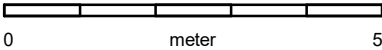


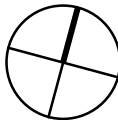
Algemene gegevens

TERREIN

Kadastrale gemeente	Utrecht (UTT00)
Sectie	A
Perceelnummer	3657
Perceeloppervlakte	1575 m²
Perceelomtrek	204 m
Bebouwd terreinoppervlakte	1575 m²
PEIL=0 t.o.v. N.A.P	3,30m + N.A.P.
grondwaterstand (gemeten d.d. 00-00-0000)	-



MAATVOERING IN HET WERK CONTROLEREN

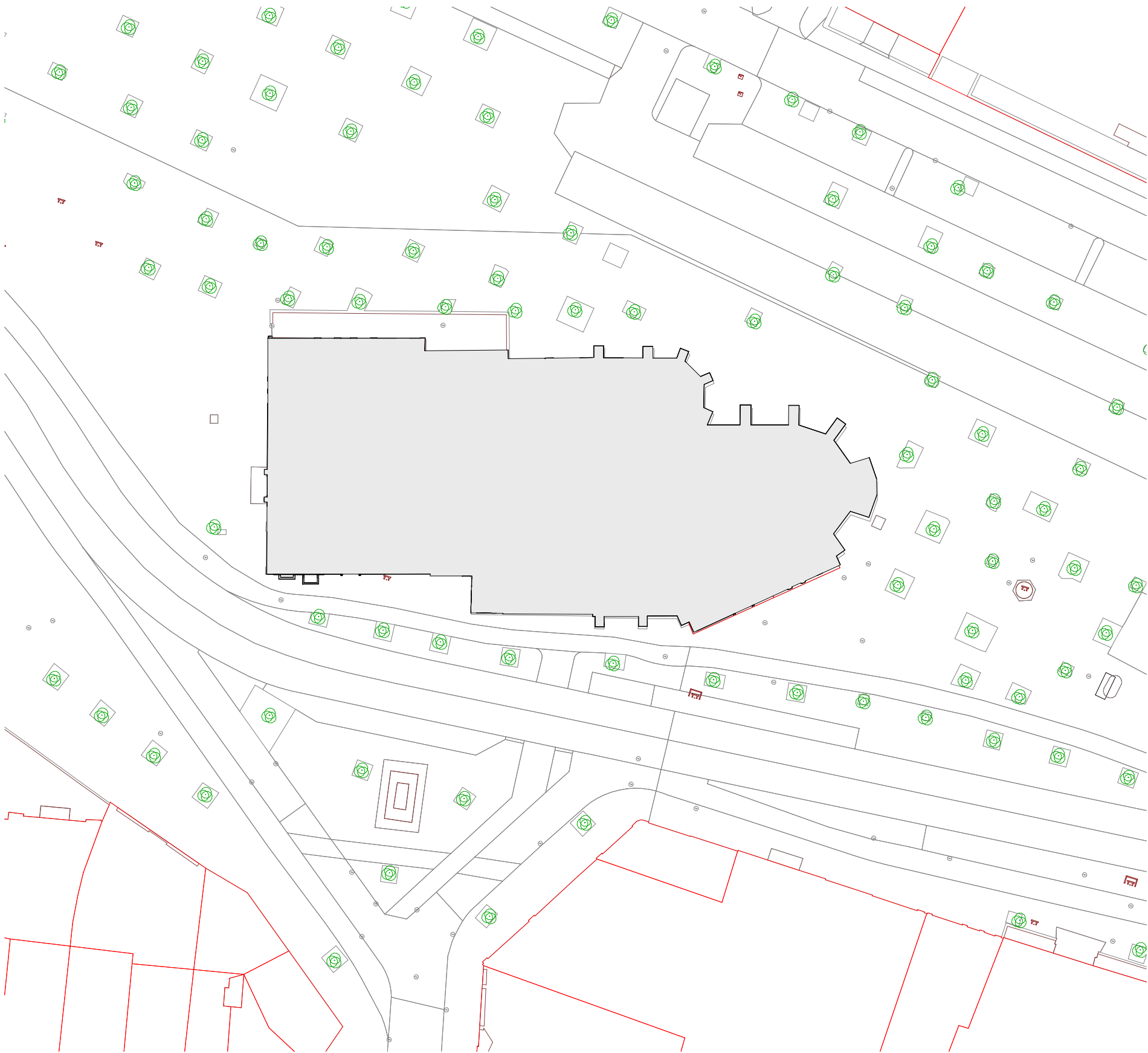


Project : Huisvesting PThU  
Adres : Janskerkhof 26  
3512 BN Utrecht  
Projectnr. : 23-2307  
Tekening : DO-01  
Situatie

Schaal :  
Status :  
Datum : 22-04-2025  
Wijziging : A : D :  
B : E :  
C : F :



Westsingel 9  
3811 BA Amersfoort  
bureau@vanhoogevest.nl  
T 0031 33 4631705



Situatie

schaal 1 : 500